

LES PETITES VILLES DU PARAGUAY, INSTRUMENT DE L'EQUILIBRE TERRITORIAL?

Kevin Goetz

Doctorant en geografía urbana

Centre Interdisciplinaire d'Etudes Urbaines CIEU

Université de Toulouse II Jean Jaurès

SEMINAIRE CIEU

« Les villes Petites et Moyennes en Amérique Latine »

07.10.2016



- 1. BRÈVE PRÉSENTATION DU PARAGUAY:
ORIGINALITÉ DU TERRAIN D'ÉTUDE**

- 2. L'ÉMERGENCE DE "PETITES VILLES
MOYENNES" OU LA FORMATION D'UN RÉSEAU
URBAIN**
 - a. LES SYMPTOMES DU CHANGEMENT*

 - b. A LA RECHERCHE DES FACTEURS
D'EXPLICATION*

- 1. DÉFIS ET PROBLÉMATIQUES DE L'URBANISATION
DE "L'INTÉRIEUR"**

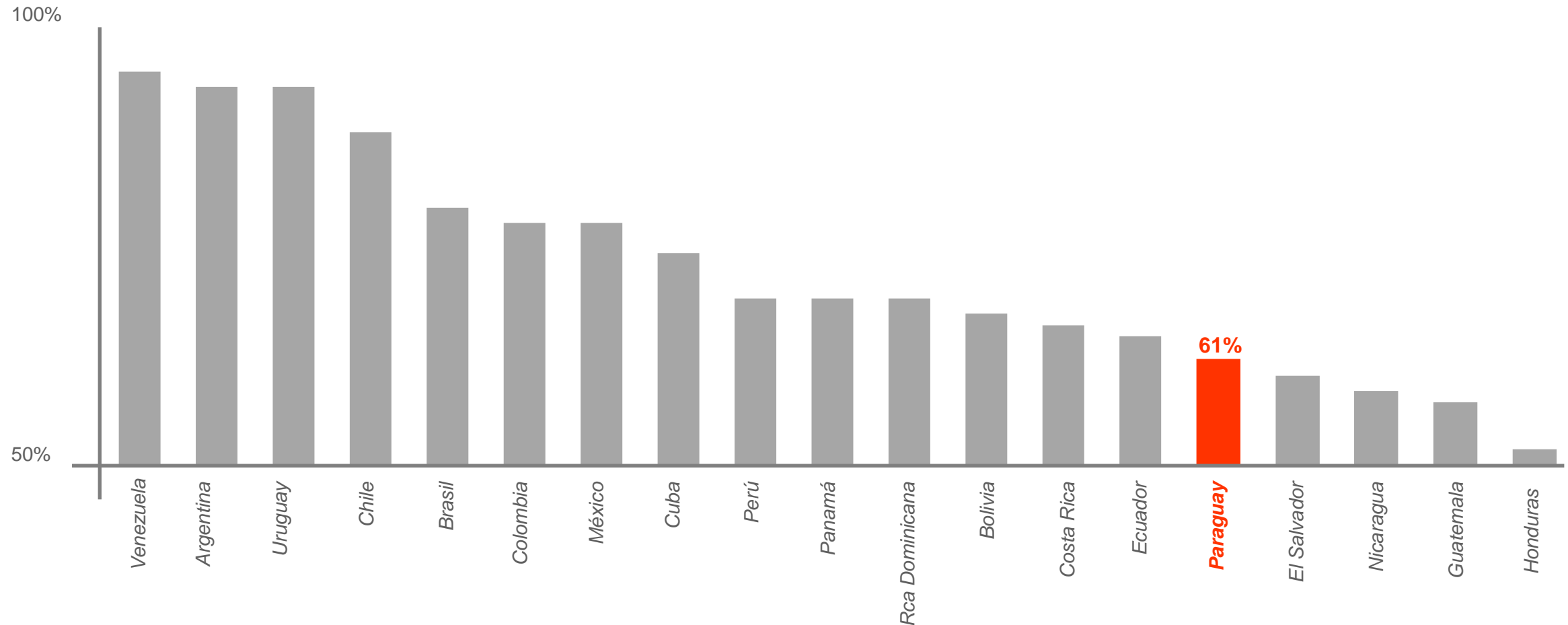
1. LE PARAGUAY EN AMERIQUE DU SUD



- Le **Paraguay** est **enclavé** au coeur de l'**Amérique du Sud**
- A l'**interface** entre une Amérique **Andine** et une Amérique **Atlantique**
- Le **fleuve Paraguay** est l'**épine dorsale** du pays
- **Asunción** est l'une des premières villes fondées par la couronne espagnole, en 1537
- **Isolement chronique** d'un petit foyer de peuplement autor d'Asunción
- Formation singulière d'un **Etat Nation** en 1811

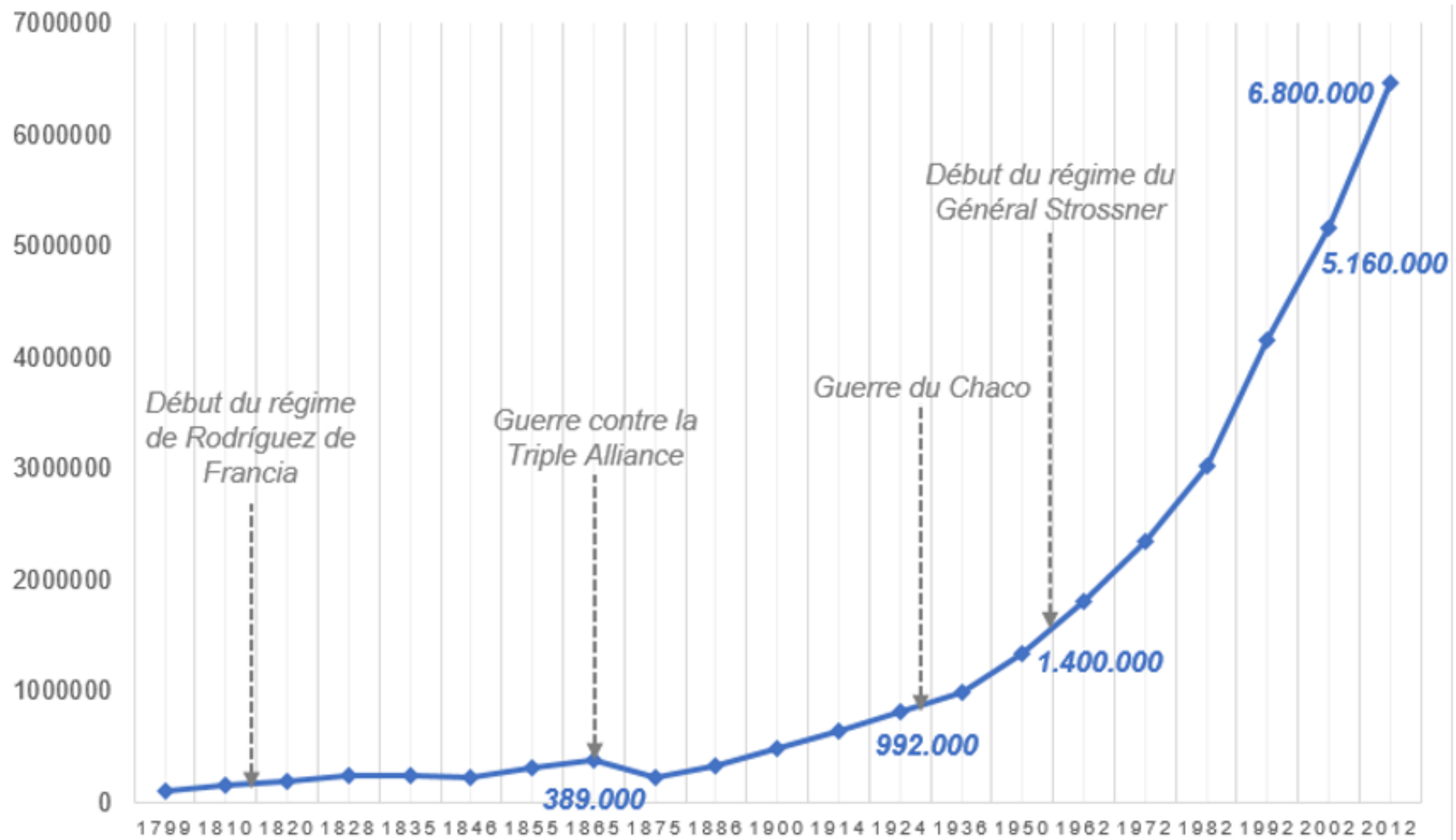
1. LE PARAGUAY URBAIN DANS UNE AMERIQUE LATINE DES VILLES

TAUX D'URBANISATION DES PAYS D'AMERIQUE LATINE, EN 2010



- Le Paraguay se trouve entre les pays qui expérimentent un processus de « transition urbaine modérée » (CEPAL)
- Urbanisation « tardive » mais en voie d'accélération

1. LA METAMORPHOSE DEMOGRAPHIQUE DU PARAGUAY



1. LE CREUSEMENT DES DESEQUILIBRES TERRITORIAUX



- **Population Nationale**

6.500.000 d'habitants en 2012

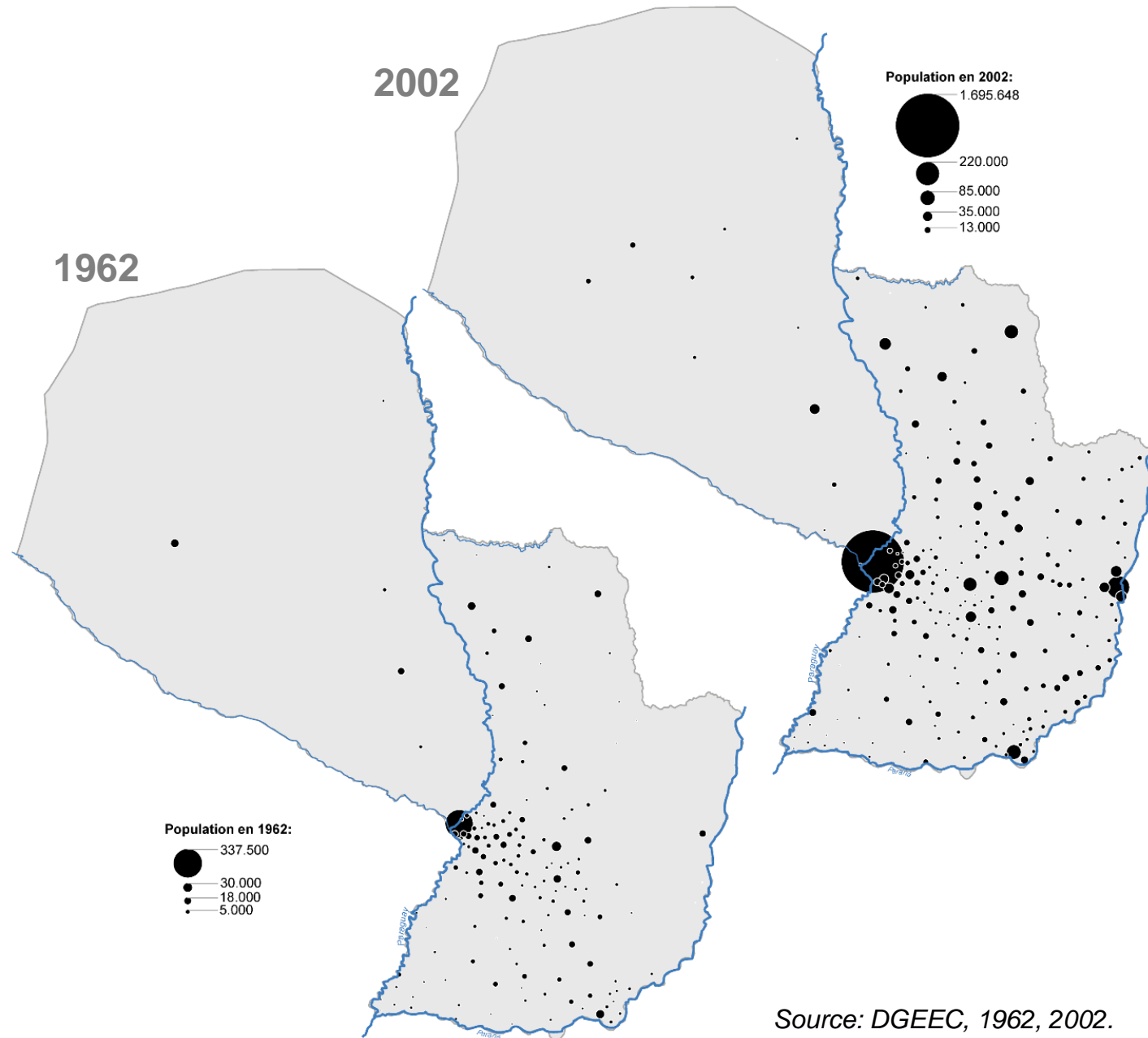
- **Deux régions bien distinctes**

Región Oriental: 97 % de la population

Région Occidentale: 3 % de la population

- L'agglomération d'**Asunción** (2.400.000 habitants) concentre **37%** de la population nationale

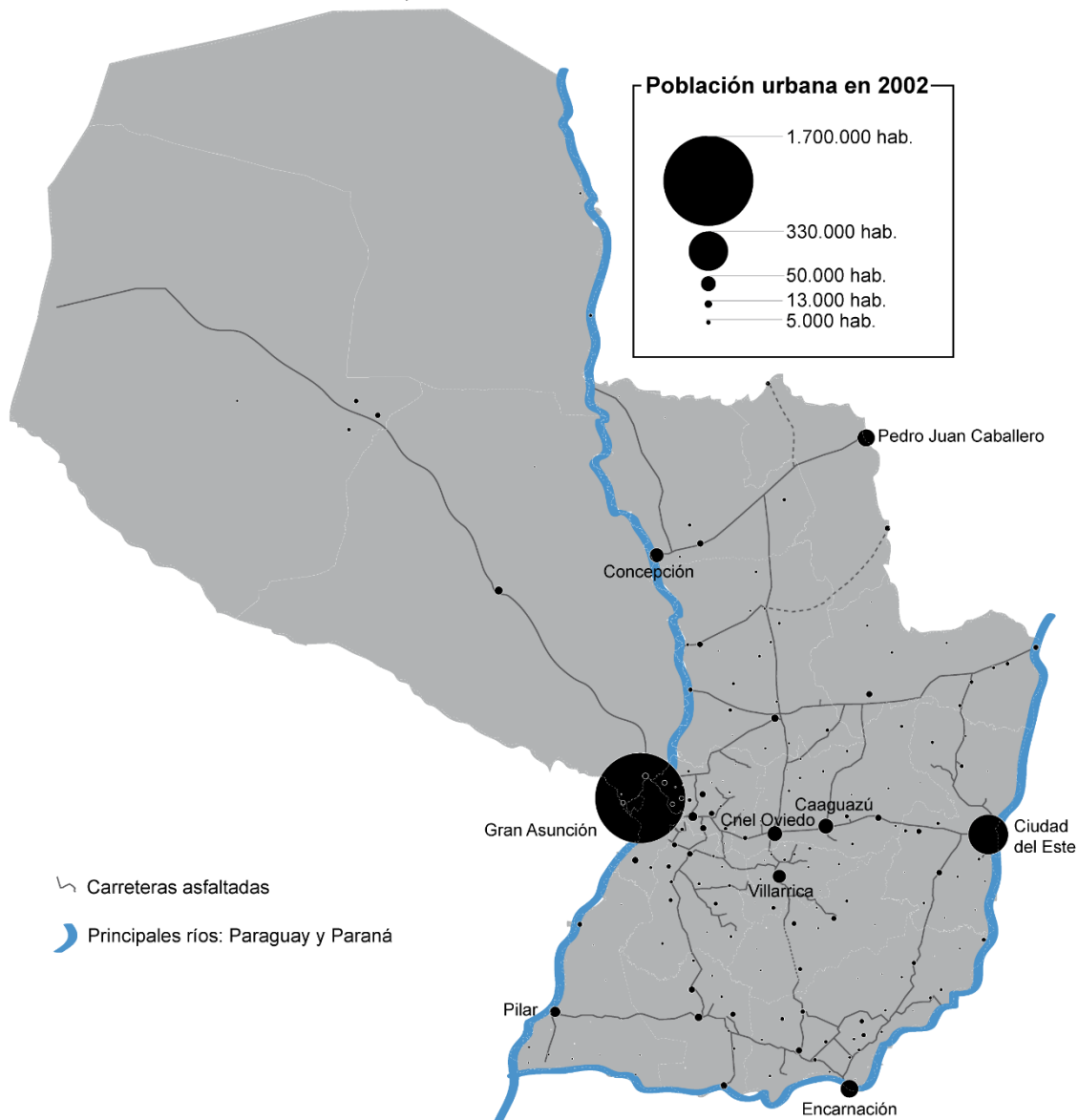
1. PEUPLEMENT ET OCCUPATION DE L'ESPACE INTERIEUR: UN PROCESSUS RECENT



- Dans les années 1960, pour la première fois de son histoire, le Paraguay pouvait prétendre à occuper son espace intérieur
- Mise en marche de politiques de colonisation agricole
- « Expansion horizontale » (ZOOMERS, 1991).
- Décompresser la région minifondiaire des alentours d'Asunción
- *Pénétrer, peupler, défricher et mettre en culture les forêts totalement vides qui couvrent l'Est du Pays (la région Orientale), c'est en ces termes que peut se définir le mouvement de colonisation agricole auquel le Paraguay donne la priorité dans la stratégie de développement » (GAINARD, 1968).*

2. CARACTERISATION DES VILLES PARAGUAYENNES

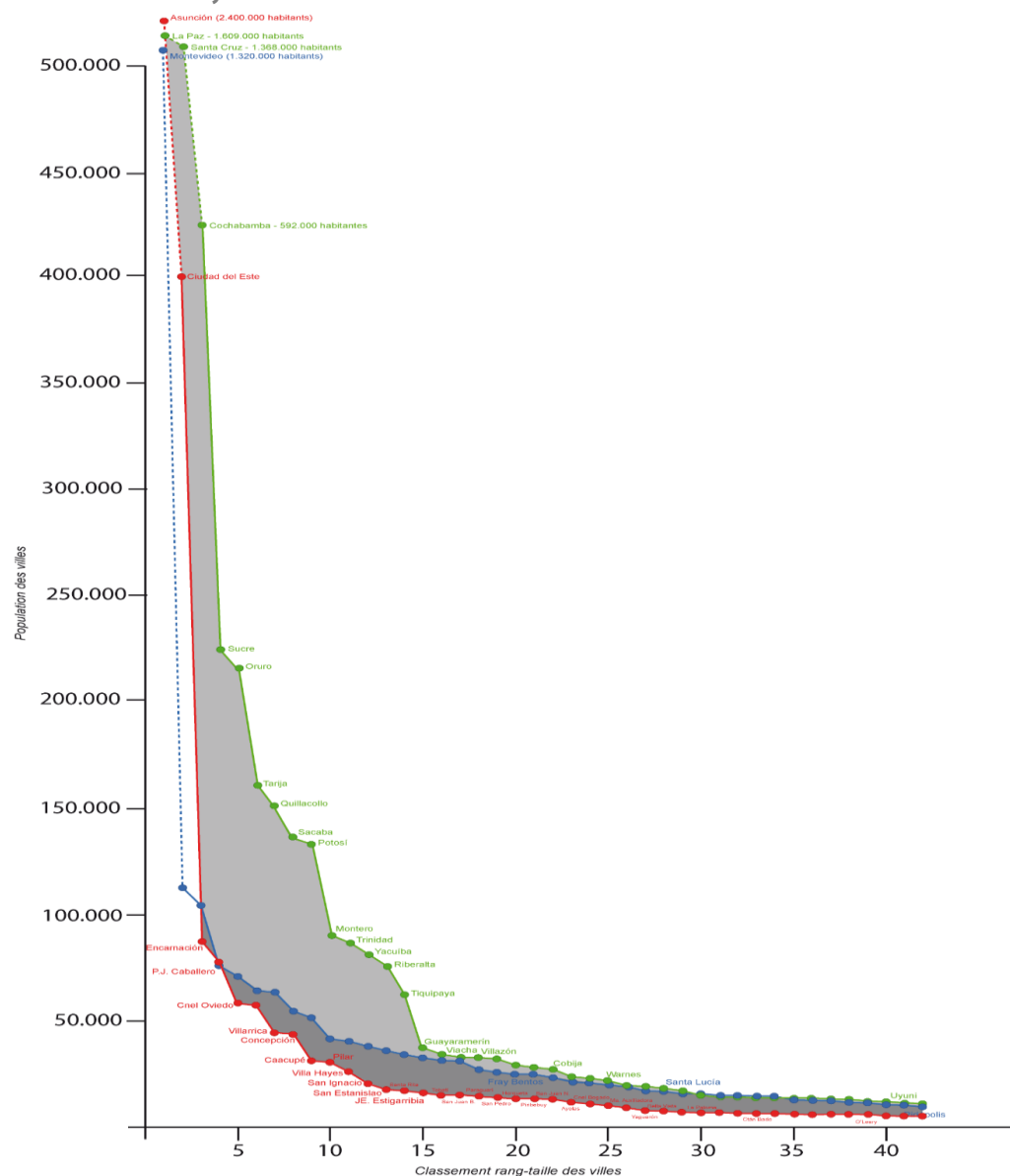
TAILLE ET DISTRIBUTION DES VILLES PARAGUAYENNES, EN 2002



- Une seule agglomération de plus de 2.000.000 d'habitants: **Asunción**
- En Amérique Latine il s'agit d'une ville « moyenne ».
- Deuxième agglomération la plus importante: Ciudad del Este
 - 400.000 habitants
 - Cinq fois plus petite qu'Asunción
- Troisième agglomération la plus importante: Encarnación
 - 70.000 habitants
 - Cinq fois plus petite que Ciudad del Este
- Sans compter Asunción et Ciudad del Este, le **taux d'urbanisation ne dépasse pas 37 %**.

L'ETUDE DES VILLES: UNE DEMARCHE PIONNIERE

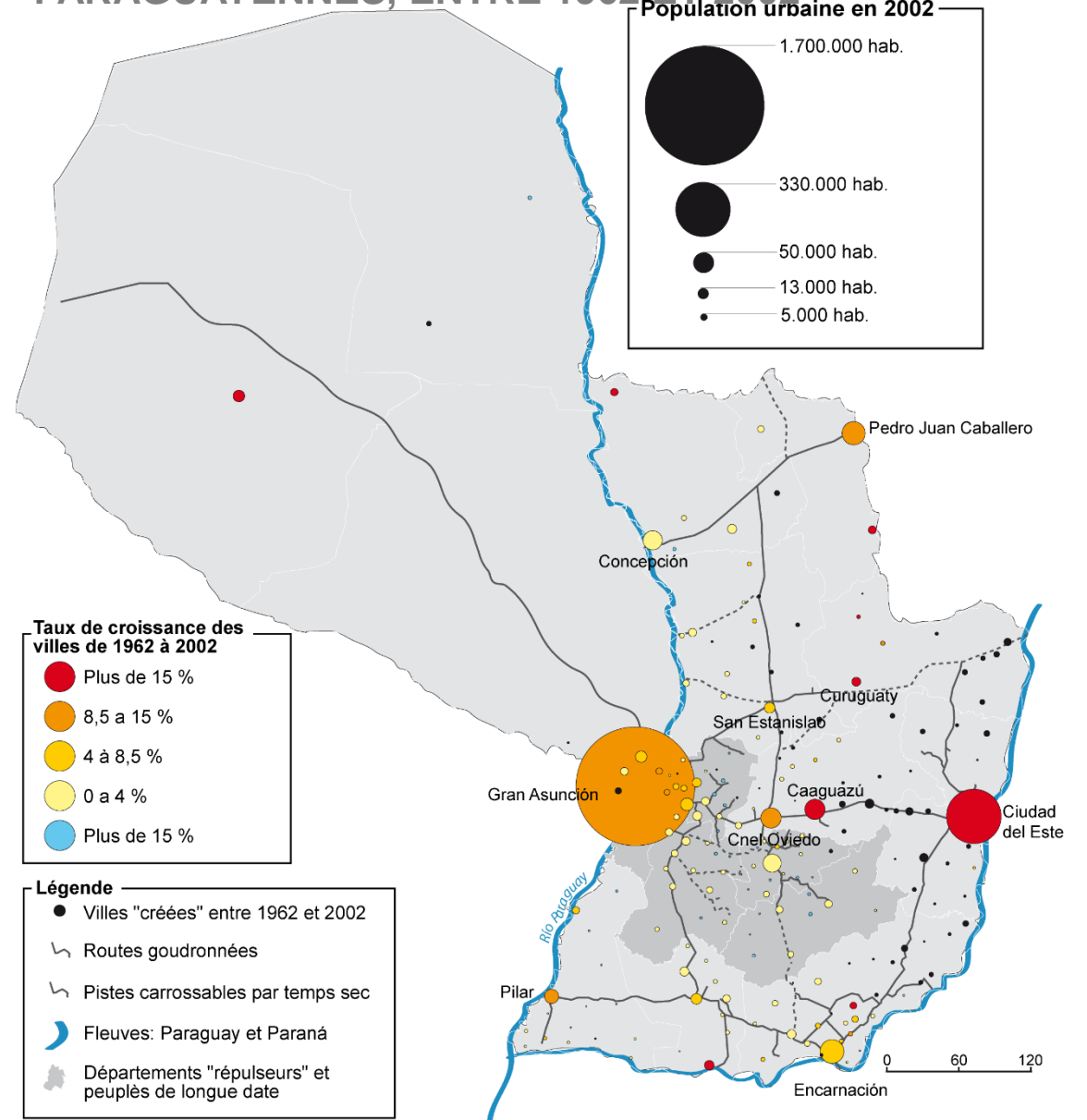
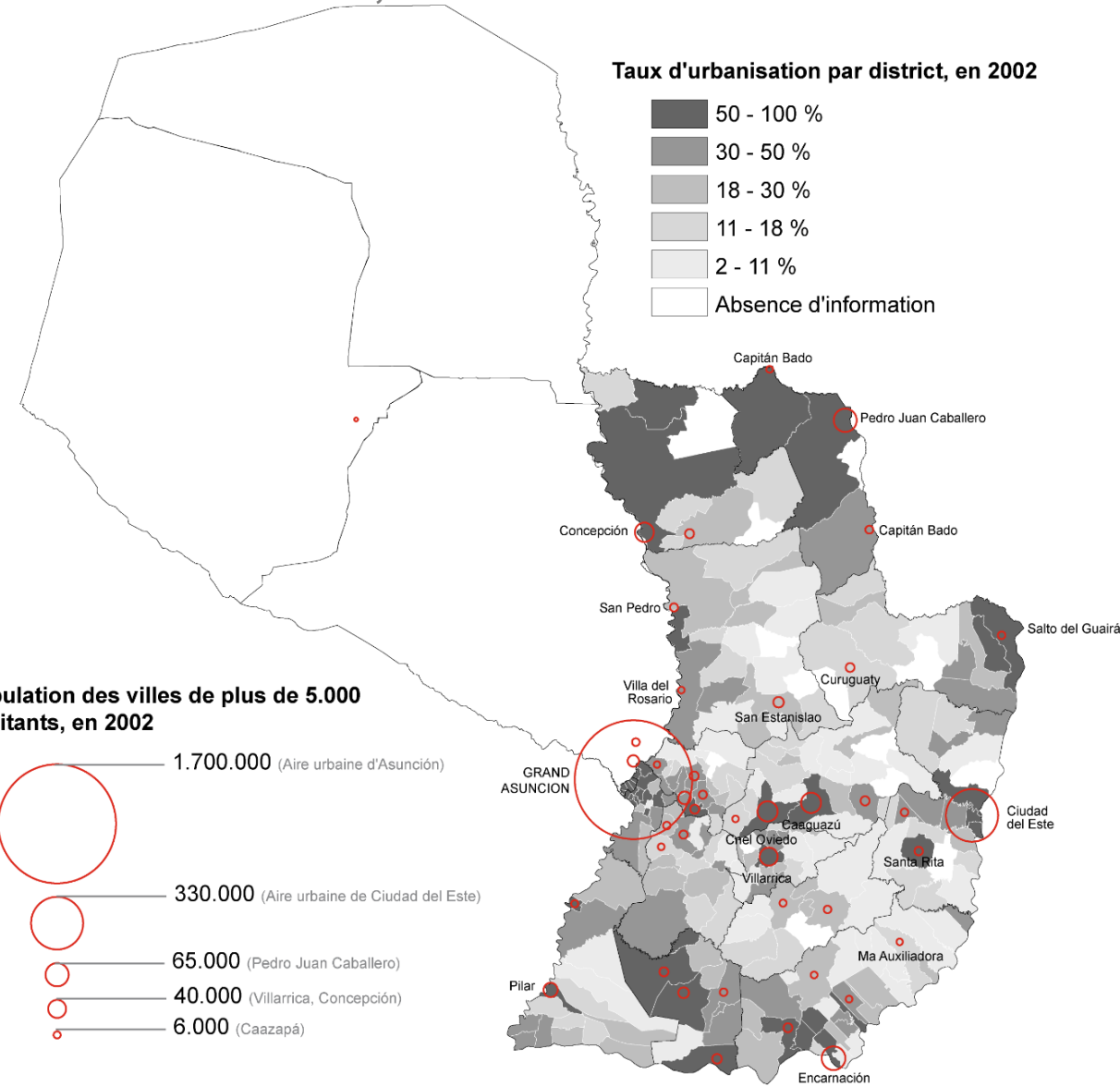
COURBE RANG-TAILLE DES VILLES DU PARAGUAY, DE L'URUGUAY ET DE LA BOLIVIE



- Une seule agglomération de plus de 2.000.000 d'habitants: Asunción
- Uruguay disposait de huit villes peuplées entre 50.000 et 100.000 habitants, contre deux pour le Paraguay
- Uruguay disposait de sept villes peuplées entre 30.000 et 50.000 habitants, contre quatre pour le Paraguay
- Uruguay disposait de **23** villes peuplées entre **10.000** et **30.000** habitants, contre **7** pour le Paraguay
- Peu de « villes moyennes » au Paraguay
- Petites « villes moyennes »

POIDES DES VILLES PAR RAPPORT A LEURS DISTRICTS D'APPARTENANCE, EN 2002

TAUX DE CROISSANCE DES VILLES PARAGUAYENNES, ENTRE 1962 ET 2002



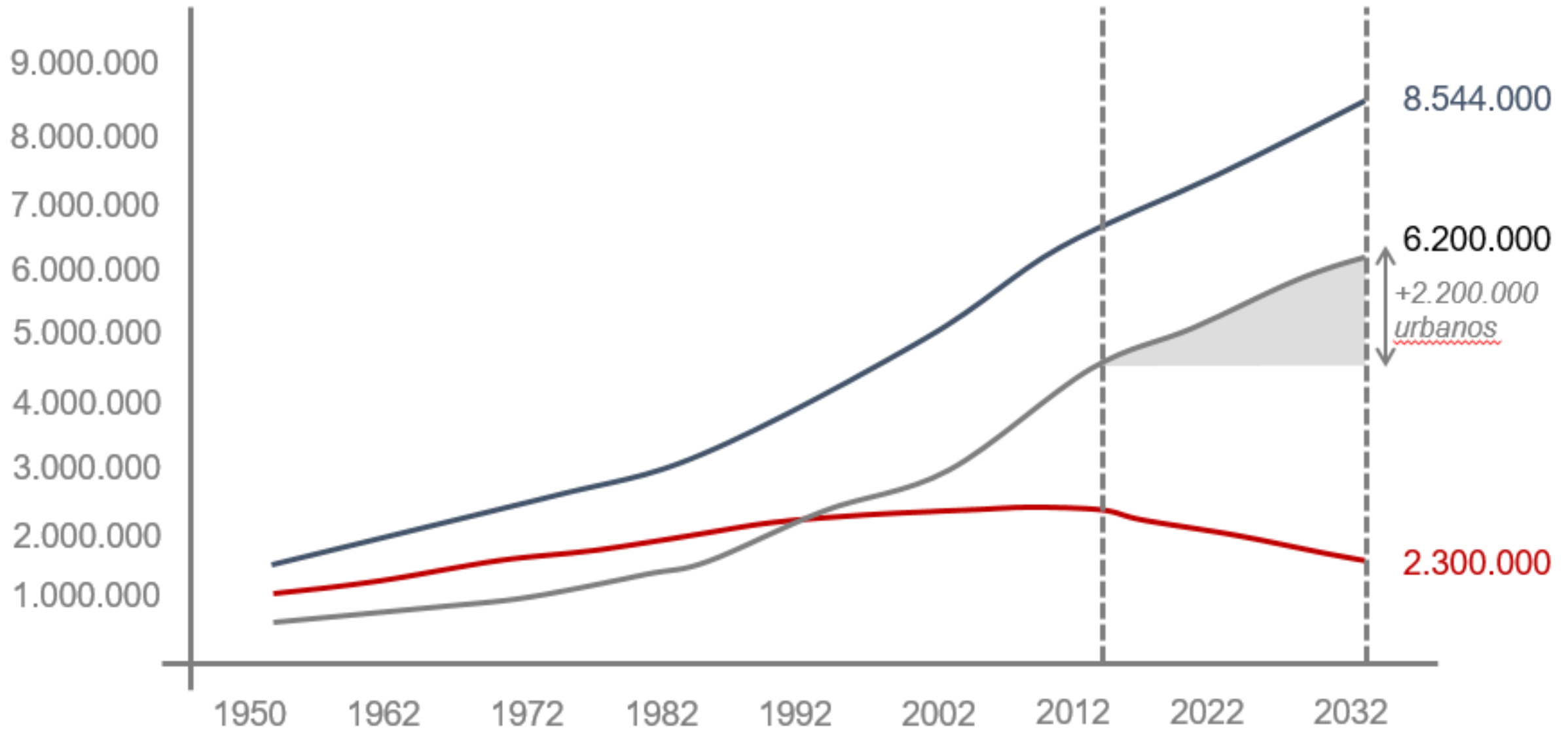
L'ETUDE DES VILLES: UNE DEMARCHE PIONNIERE



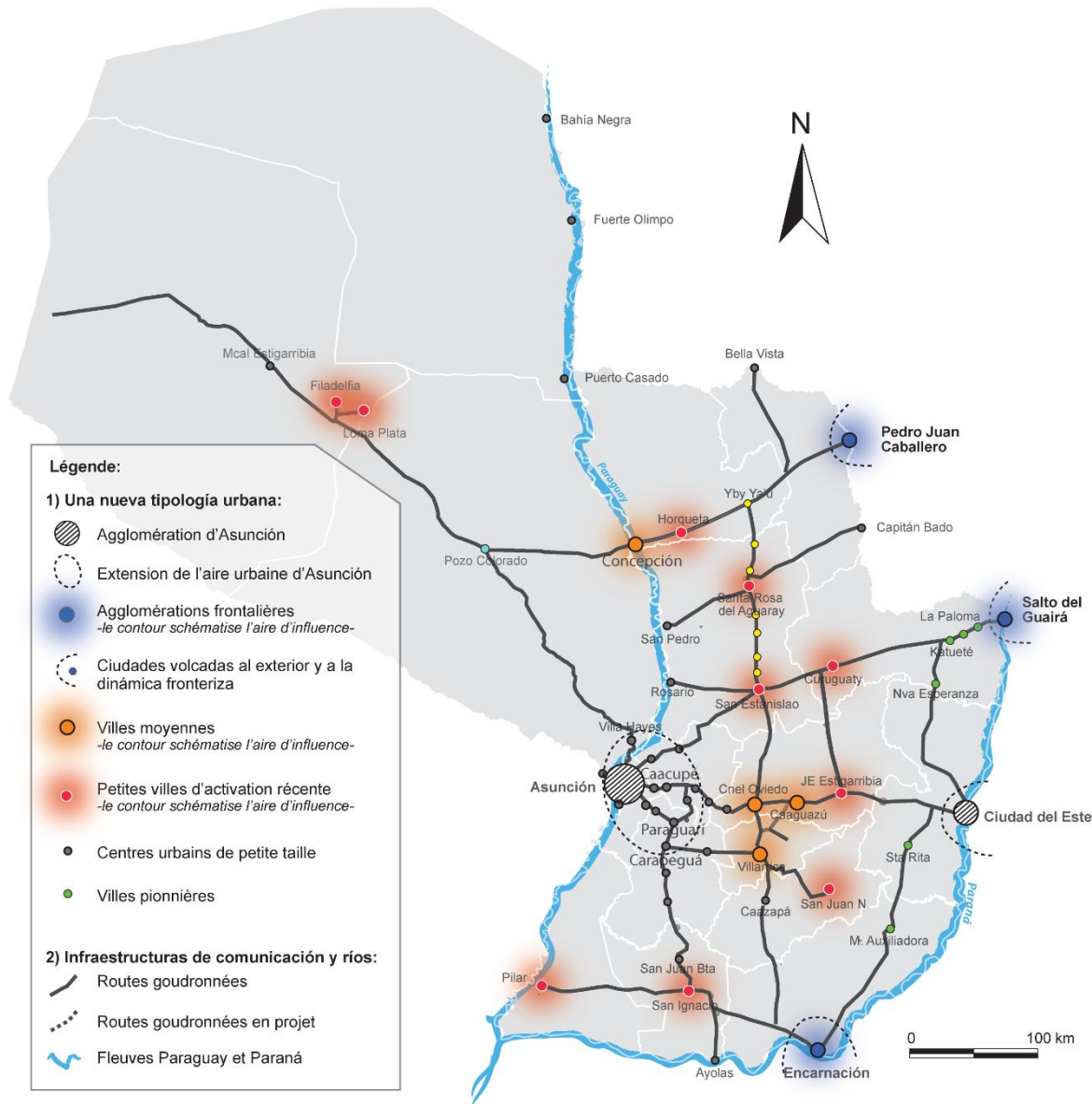
REPARTITION DES VILLES PARAGUAYENNES EN FONCTION DE LEUR POIDS DEMOGRAPHIQUE

Poids démographique	Nbre de villes	Poids relatif	Principales villes
Plus de 1.000.000	1	0,4 %	Aglomeración de Asunción (1)
200.000 a 250.000	1	0,4 %	Aglomeración de Ciudad del Este (2)
50.000 a 100.000	2	1 %	Encarnación y Pedro Juan Caballero
30.000 a 50.000	4	2 %	Caaguazú, Cnel Oviedo, Concepción, Villarrica
10.000 a 30.000	7	3 %	San Estanislao, San Ignacio, Villa Hayes, Caacupé, Pilar
5.000 a 10.000	29	13 %	Curuguaty, Horqueta, J.E. Estigarribia, Cnel Bogado, Piribebuy
2.000 a 5.000	57	26 %	Yuty, La Paloma, Pirayú, Ma. Auxiliadora, Capiibary, Fram, Yby Ya'ú
Moins de 2.000	122	55 %	Unión, Yrybucúá, Yhú, Tavaí, Borja, Sapucaí, San Miguel
Total	223	100 %	

2. CROISSANCE DU TAUX D'URBANISATION



2. UN RESEAU URBAIN EN CONSTRUCTION

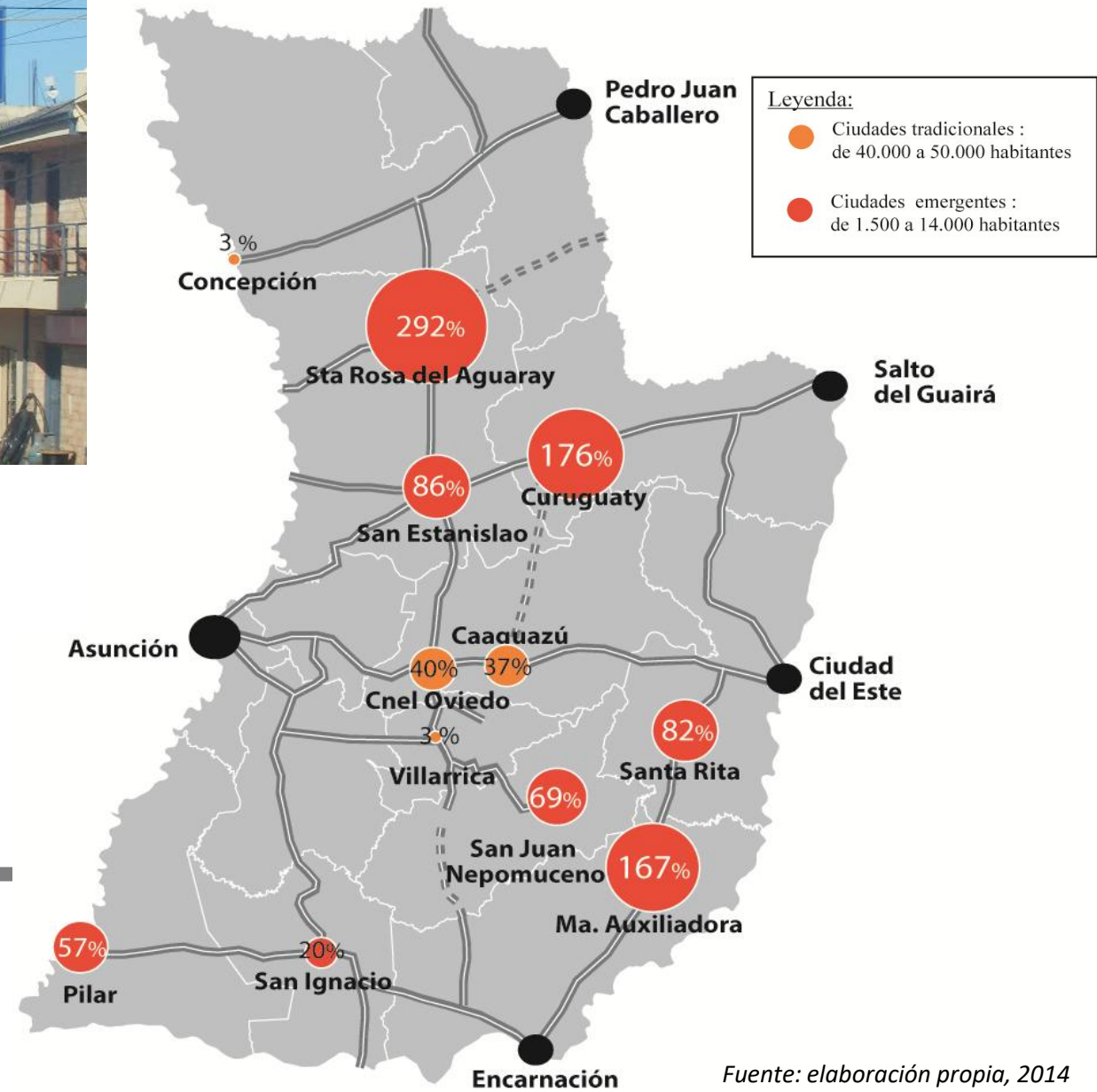
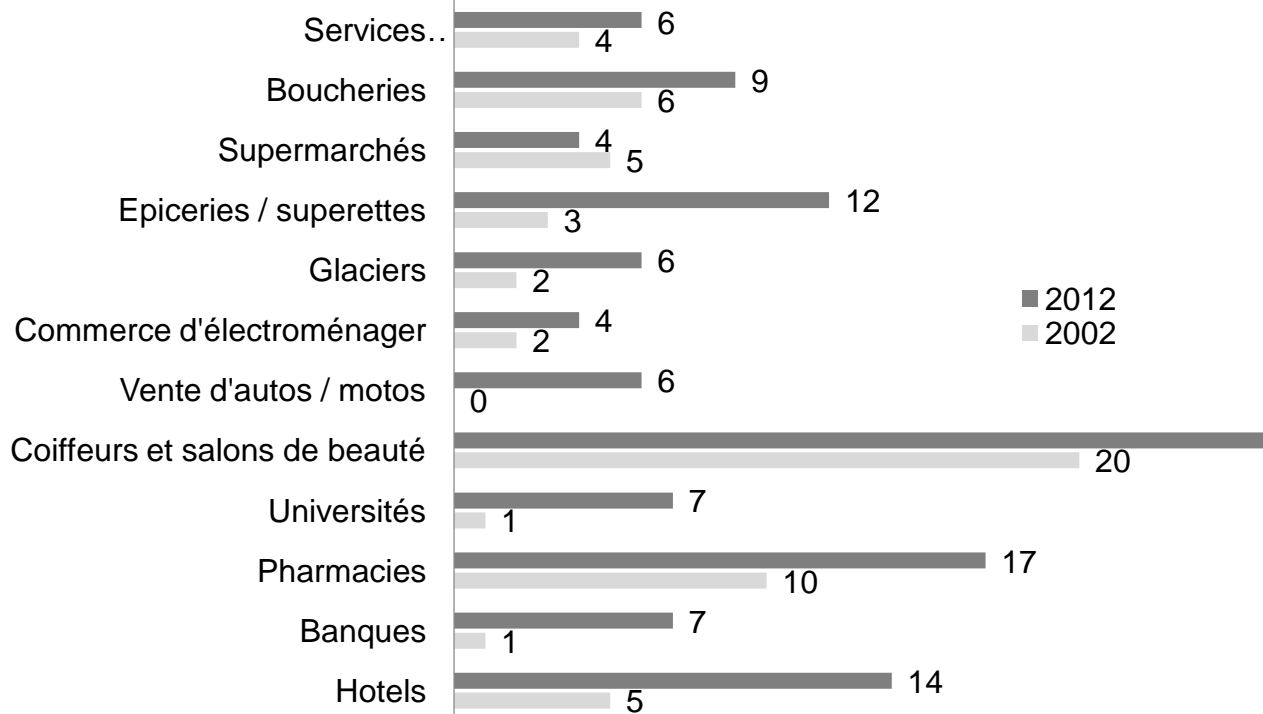


- **COURANT D'URBANISATION EST MASSIF**
 - *Existence d'une certaine solidarité de devenir (PUMAIN, 2007)*
 - *Courant de devenir national (MORIN)*
- **IL CONCERNE TOUS LES NIVEAUX DE LA HIERARCHIE URBAINE**
- **EMERGENCE DE CENTRALITES URBAINES CONSTITUEES DE PETITES VILLES**
 - *diversification des fonctions*
 - *densification*
 - *attraction / commandement*

2. DIVERSIFICATION DES FONCTIONS URBAINES



2. DIVERSIFICATION DES FONCTIONS URBAINES



Fuente: elaboración propia, 2014
Fuente: elaboración propia, 2014

DENSIFICATION URBAINE: LE CAS DE SANTA ROSA DEL AGUARAY

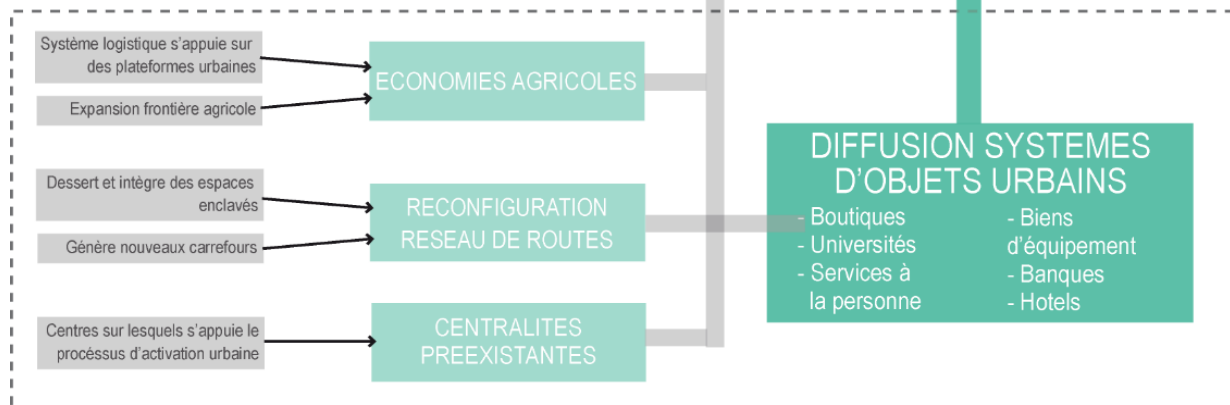
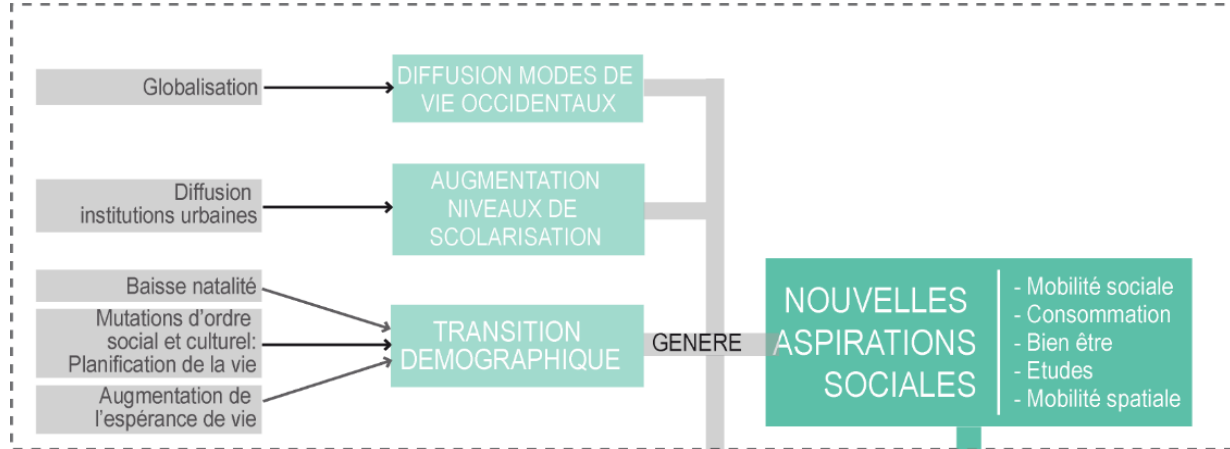


2. LES UNIVERSITES: PORTES D'ENTREE A LA VIE URBAINE?



2. A LA RECHERCHE DE FACTEURS D'EXPLICATION

URBANISATION SOCIOLOGIQUE : DIFFUSION SPATIALE TRES LARGE, EFFET "TOTALISANT"



URBANISATION PHYSIQUE: EFFET SPATIAL DISCRIMINATOIRE, HIERARCHISATION SPATIALE















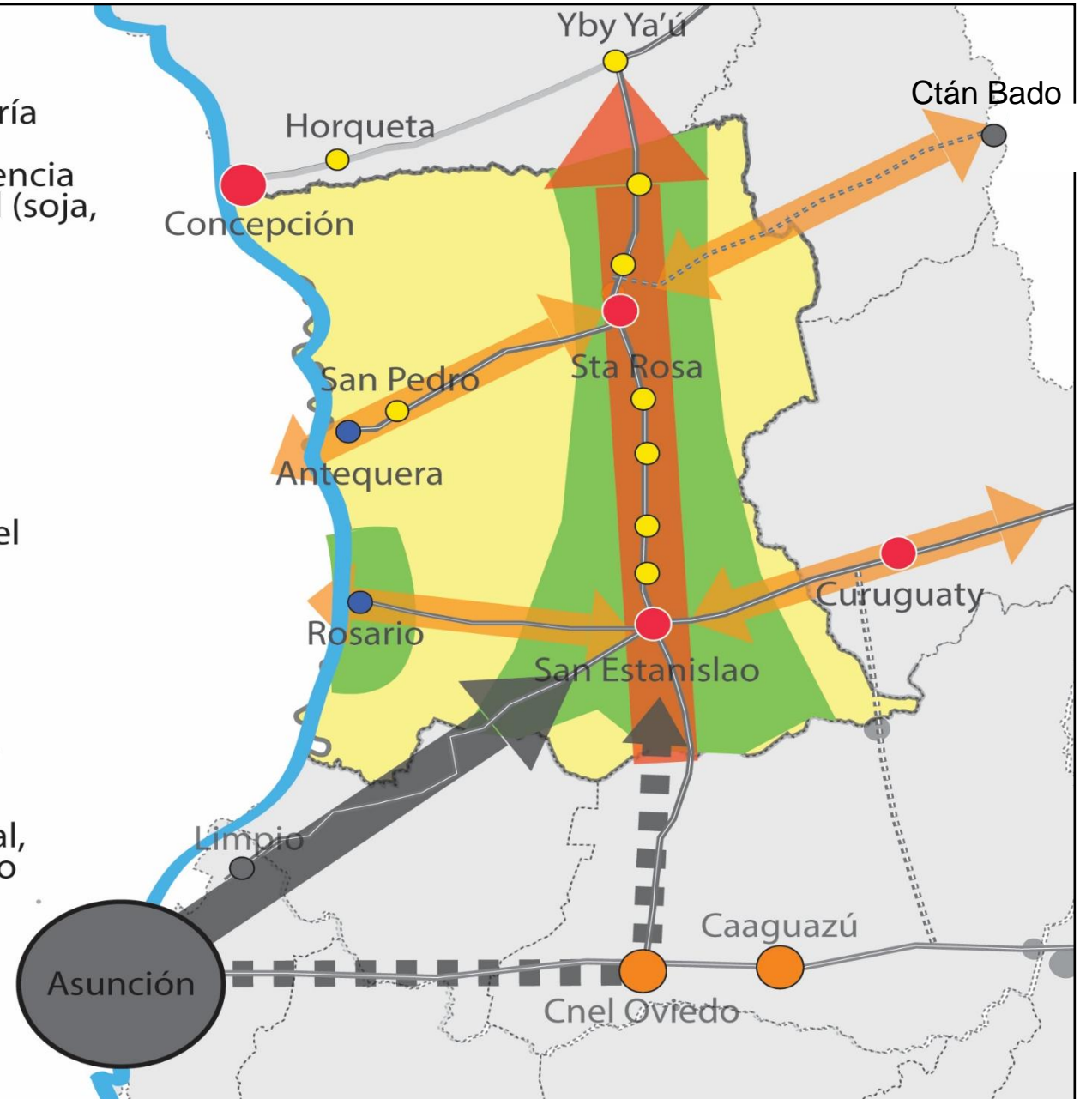
AFFIRMATION DE CENTRALITES URBAINES

- ACTIVATION D'UN RESEAU URBAIN AU CENTRE DE LA REGION ORIENTALE
- DIFFUSION DES SYSTEMES D'OBJETS URBAINS IGNORE HIERARCHIE DEMOGRAPHIQUE ET POLITIQUE
- DIFFUSION DES SYSTEMES D'OBJETS URBAINS EST "DISCRIMINATOIRE": DES VILLES SONT PLUS CONCERNEES QUE D'AUTRES

2. LE NORD DE LA REGION ORIENTALE

Leyenda:

-  Coexistencia de Agricultura familiar y ganadería
-  Fuerte presencia de agricultura familiar, existencia de numerosas islas de agricultura empresarial (soja, maíz, etc.)
-  Centros urbanos regionales
-  Centros urbanos de influencia "local"
-  Ciudades portuarias con perspectivas de revitalización
-  Eje histórico de penetración y de ocupación del espacio
-  Nuevos ejes viales: canales de integración regional
-  Nuevo eje hacia el Norte de la región Oriental, desde Asunción
-  Antiguo eje hacia el Norte de la región Oriental, desde Asunción, que se vuelve más secundario
-  Rutas asfaltadas
-  Rutas asfaltadas en proyecto
-  Río Paraguay



3. DEFIS ET PROBLEMATIQUES



- a) Les petites villes à l'étude ne comptent pas sur un corps économique et social solide et organisé, qui puisse « conduire » leur développement.
- b) « Dépendance » latente vis-à-vis de l'extérieur et en particulier des activités agricoles.
- c) Villes qui « surfent » sur des courants conjoncturels (bonne santé des activités agricoles, ouverture économique, prédominance des jeunes qui induisent de nombreuses activités, etc.).
- d) Intégration physique et fonctionnelle des nouveaux habitants (due au solde naturel ou au solde migratoire). Loteamientos, par exemple celui de « Raíces » à Santa Rosa del Aguaray.
- e) Différences de « conditions de développement » entre les villes empêche d'avoir un « corps » uniforme et homogène de petites villes sur lequel s'appuyer.